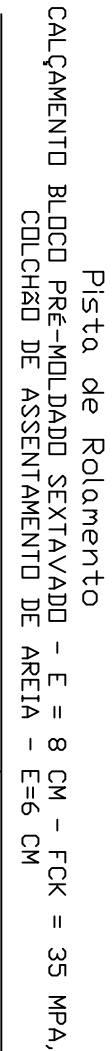
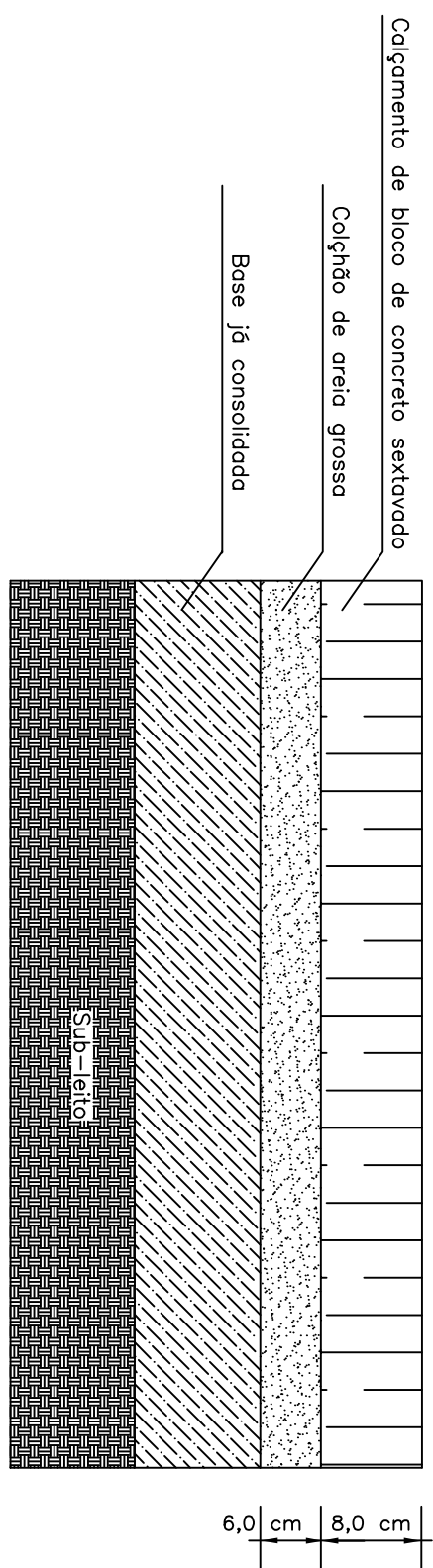


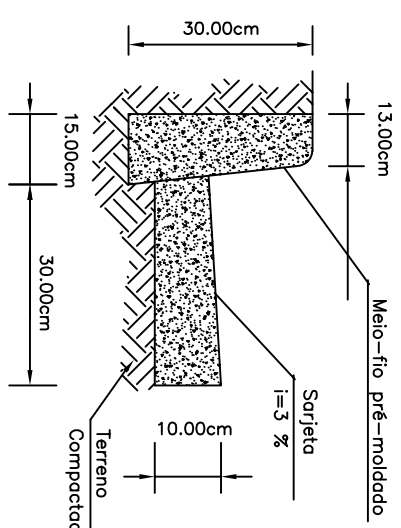
SEM ESCALA



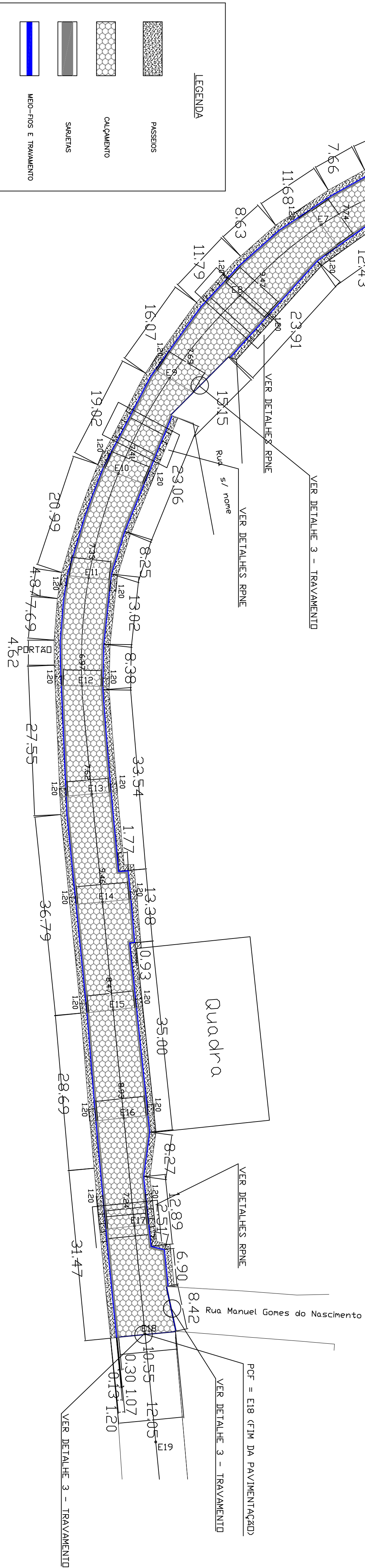
DETALHE 1
SEM ESCALA



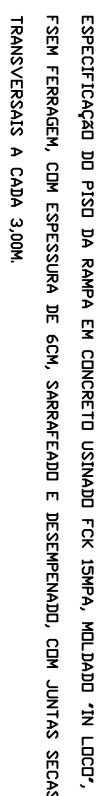
SEM ESCALADA



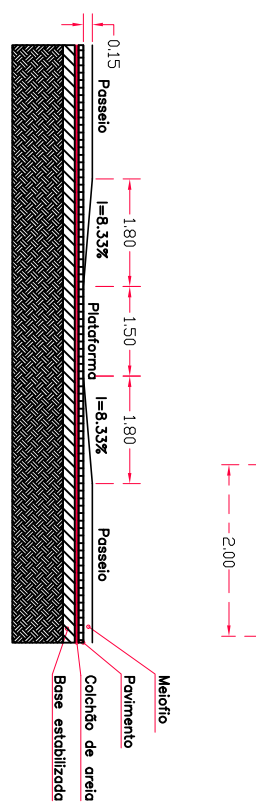
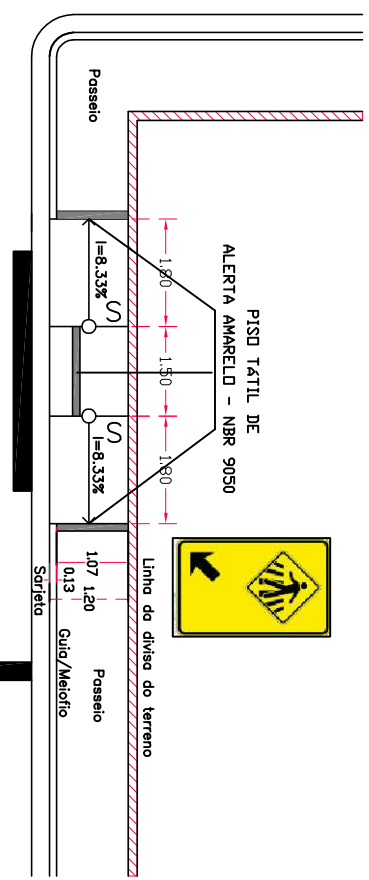
SEM ESCALA



SEM ESCALA



Seção Transversa

Vista Superior

Perspectiva

02/08	FOLHA Nº:	PLANTA BAIXA DOS SERVIÇOS DE CALÇAMENTO E DETALHES
16/04/2019	DATA:	OBJETIVO/DELIMITAÇÃO: PAVIMENTAÇÃO DE VIAS URBANAS
INDICAÇÕES	ESCALAS:	LOCAL: RUA OSVALDO DA SILVA JARDIM, BARRIO VILA FLORENSA, BOM JARDIM DE MINAS
A1	FORMATO:	Nº DA OPERAÇÃO: 0059590-66 - Nº SÍNDICE: 8793598 ART Nº:0534283
CLIFFORD	AutoCAD:	PREFEITURA/DEPARTAMENTO: PREFEITURA MUNICIPAL DE BOM JARDIM DE MINAS - MG
09/03/2020	REVISÃO:	CNPJ: Nº18.668.421/0001-83 END. COBRETEP: AV. DOM SIVÉRIO, Nº179 - CENTRO BOM JARDIM DE MINAS-MG - 37.310-000
		- e-mail: gabinete@bomjardimdeminas.mg.gov.br - TEL: (035)32392-1601

ÁREAS (m ²)	ASSINATURAS
<p>TUBO CONCRETO SIEMES PB 8300MM = 52,00ML TUBO CONCRETO SIEMES PB 9400MM = 19,330ML TUBO CONCRETO SIEMES PB 8600MM = 18,00ML</p> <p>CABA RAO = 13 UNID.</p> <p>POÇO DE INTERPOÇÃO = 01 UNID.</p> <p>MED-FIOS PRE-ALINHADOS = 661,32ML SARLETES MOLADOS "N" L'COR = 671,32ML</p> <p>CAUCHAMENTO = 2.397,02M² PASSEIOS = 665,88M² = 35,99M³ TOTAL DE PAVIMENTAÇÃO = 3.051,68M²</p> <p>PROJETO DE SINALIZAÇÃO = 01 UNID.</p> <p>PROJETO DE ACESSIBILIDADE = 01 UNID.</p> <p>REGULADOR DO CALÇAMENTO = 2,668,99M² CAUCHAMENTO DOS ACESSOS = 1,000,00M² ÁREA TOTAL DA INTERVENÇÃO = 3.323,48M²</p>	<p>PROFESSOR/TOCADOR: SÉRGIO MARTINS</p> <hr/> <p>PREFEITO MUNICIPAL</p> <p>PREFEIRA MUNICIPAL DE BOM JARDIM DE MINAS-MG</p>
<p>ENR R.T. CUSTO RETRIBE REDE</p> <hr/> <p>EXEMPLO ENR – CUSTO R\$4.677,70</p> <p>R. 1. PREFEIRA MUNICIPAL DE BOM JARDIM DE MINAS-MG</p>	

LOCALIZAÇÃO PRANCHA 01/08

DESPACHOS DA P.M.B.J.M.